

1. Resumo de Ocupações da Faixa de Domínio obras CREMA por Rodovia, Núcleos A e B á 24 abril de 2017 - Atualizações dos possíveis casos de reassentamento das Fichas AISA dos subprojetos a dezembro de 2015.




Núcleo A
Núcleo B
A verificar: informação que não concorda entre a achada pelo projeto e pela equipe BM ou não encontrada

RODOVIA/TRECHO (S):	Pág. AISA	PR Março 2105	Abril, 2017
1. BA-052 / Trecho: BR-116 – Ipirá - Extensão: 83,43 km	4	Sim	Este Trecho pertence ao Grupo 0 – PPP e será verificado posteriormente.
2. BA-052 / Trecho: Ipirá – Baixa Grande - Extensão: 53,02 km	15	Sim	Este Trecho pertence ao Grupo 0 – PPP e será verificado posteriormente.
3. BA-052 / Trecho: Baixa Grande – Porto Feliz – Km 5 - Extensão: 77,66 km	24	Sim	Este Trecho pertence ao Grupo 0 – PPP e será verificado posteriormente.
4. BA-052 / Trecho: Porto Feliz (Km 5) – Irecê – Xique Xique - Extensão: 244,96 km	34	Sim	Este Trecho pertence ao Grupo 0 – PPP e será verificado posteriormente.
5. BA-148/ trecho BA-052 (Irecê) – BA-432 (p/ Lapão). - Extensão: 4,79 km	51	Não	Este Trecho pertence ao Grupo 0 – PPP e será verificado posteriormente.
6. BA-210/ trecho BR-110 – Paulo Afonso. - Extensão: 9,86 km	59	Não	Sim
7. BA-210 / Trecho: Paulo Afonso – Acesso Barragem Itaparica - Extensão: 29,97 km	67	Sim	Sim
8. BA-210 / Trecho: Acesso Barragem Itaparica – Rodelas - Extensão: 84,78 km	77	Sim	Sim
9. BA-210 / Trecho: Rodelas – BR-116 (Acesso Ibó) - Extensão: 64,52 km	89	Sim	Sim
10. BA-210 / Trecho: BR-116 (Acesso Ibó) – Curaçá - Extensão: 92,84 km	100	AV	Sim
11. BA-210 / Trecho: Curaçá – Juazeiro - Extensão: 89,69 km	110	AV	Não
12. BA-130/Tcho: Entr. BA-052 /Macajuba/ Ruy Barbosa /BR 242 (Zuca) - Extensão: 80,74 km	120	Sim	Este Trecho pertence ao Núcleo B e será verificado posteriormente.
13. BA-210 /Trecho: Juazeiro – Sento Sé - Extensão: 192,70 km	132	Não	Este Trecho pertence ao Núcleo B e será verificado posteriormente.
14. BA-160/Trecho: Entr. BA-052(Xique-Xique) – Barra - Extensão: 86,49 km	146	Sim	Este Trecho pertence ao Grupo 0 – PPP e será verificado posteriormente.
15. BA-161/Trecho: Entr. BR-242 – Igaritê - Extensão: 61,39 km	156	Sim	Não
16. BA-161/Trecho: Igaritê – Barra - Extensão: 86,79 km	165	Sim	Sim
17. BA-172/Trecho: Santa Maria da Vitória – Jaborandi - Extensão: 43,02 Km	174	AV	Não
18. BA-172/Trecho: BR-242 (Javi) – Santa Maria da Vitória - Extensão: 167,49 Km	182	AV	Sim
19. BA-156/ Trecho: BA-152 - BR-242 - Extensão: 129,48 km	194	Sim	Sim
20. BA-459/ Trecho: BA-460 (Placas) - BR-454 (p/ Formosa do Rio Preto) - Extensão: 92,29 Km	203	Sim	Sim
21. BA- 459 / Trecho: BA-454 (p/ Formosa do Rio Preto) – BR-242 (Anel da Soja) - Extensão: 4,92 Km	212	Sim	Sim
22. BA-460/ Trecho: BR-242 (Luis Eduardo Magalhães) – BA-459 (Placas Extensão: 45,72 Km	219	Sim	Sim
23. BA- 225 / Trecho: Formosa do Rio Preto – Coaceral - Extensão: 77,24 Km	226	Sim	Sim
24. BA- 463/ Trecho: São Desidério – BR-020 (Roda Velha) - Extensão: 125,20 Km	235	AV	Sim
25. BA 160/ Trecho: Ibotirama-Paratinga-Lapa - Extensão: 137,30 km	245	AV	Este Trecho pertence ao Núcleo B e será verificado posteriormente.


RODOVIA/TRECHO (S):	Pág. AISA	PR Março 2105	Abril, 2017
26. BA-432/Trecho: BA-148 – Segredo – BR- Extensão: 134,28Km A revisar	257	AV	Este Trecho pertence ao Grupo 0 – PPP e será verificado posteriormente
27. BA-262 / Trecho: Brumado-Vitória da Conquista - Extensão: 126,77Km	266	Sim	Sim
28. BA-263/Trecho: Itambé – Vitória da Conquista - Extensão: 51,78Km	274	AV	Sim
29. BA-152 / Trecho: Livramento-BA-156 - Extensão: 93,95Km	291	AV	Não
30. BA-156/ Trecho: BA-152 (Caturama) – BR430 (Igaporã) - Extensão: 82,88Km	299	Não	Sim
31. BA-046/245/ Trecho: Milagres – Iaçú – Marcionílio Souza – Itaetê - BR-142 - Extensão:186,80 km	309	Sim	Este Trecho pertence ao Núcleo B e será verificado posteriormente.
32. BA-048/ Trecho: BR-101 – Amargosa – BR-116 - Extensão: 80,90 km	319	Não	Este Trecho pertence ao Núcleo B e será verificado posteriormente.
33. BA-130- BA-262 / Trecho: Itambé-Itapetinga-Itororó-Floresta Azul - Extensão: 135,80Km	328	Não	Este Trecho pertence ao Núcleo B e será verificado posteriormente.
34. BA-142 / Trecho: Entr. BR-242 – Andaraí – Mucugê – Barra da Estiva – Ituaçu – Tanhaçu – Entr. BR-407 (Sussuarana) - Extensão: 243Km	336	AV	Este Trecho pertence ao Núcleo B e será verificado posteriormente.
35. BA-148 / Trecho: Entr. BR-242 – Boninal – Piatã – Abaíra – Jussiape – Rio de Contas – Livramento de Nossa Senhora - Extensão: 212,90Km	348	AV	Este Trecho pertence ao Núcleo B e será verificado posteriormente.
36. BA-233/046/ Trecho: Ipirá – Itaberaba – Iaçú- Extensão: 106,79 km	363	Sim	Este Trecho pertence ao Núcleo B e será verificado posteriormente.
37. BA-001/ 046 / Trecho: Bom Despacho – Nazaré – Santo Antônio de Jesus - Extensão: 90,10 km	377	Não	Este Trecho pertence ao Núcleo B e será verificado posteriormente.
38. BA-001/ Trecho: Nazaré – Valença – Ilhéus – Canavieiras - Extensão: 345,40 km	386	Sim	Este Trecho pertence ao Núcleo B e será verificado posteriormente.
39. BA-001/ Trecho: Belmonte – Porto Seguro – Trancoso - Extensão: 91,30 km	403	Não	Este Trecho não pertence ao PREMAR 2
40. BA-290/ Trecho: Itanhém – Medeiros Neto – Teixeira de Freitas – Alcobaça - Extensão: 156,76 km	412	Sim	Este Trecho pertence ao Núcleo B e será verificado posteriormente.
41. BA-148 BRUMADO LIVRAMENTO- Extensao: 65.3		Não	Sim

2. Resumo de Registro Fotográfico Ocupações da Faixa de Domínio obras CREMA por Rodovia, Núcleos A e B á 24 abril de 2017 - Atualizações dos possíveis casos de reassentamento das Fichas AISA dos subprojetos a dezembro de 2015.





1. RODOVIA/TRECHO (S): BA-052 / Trecho: BR-116 – Ipirá

Março, 2015			Abril, 2017
Município de Anguera – BA, Zona Rural Coordenadas UTM: Fuso 24 E 486.726 m N 8.649.159 m	No mesmo ponto visualiza-se ocupação de faixa de domínio com escada de acesso e 1 construção de alvenaria.		Este Trecho pertence ao Grupo 0 – PPP e será verificado posteriormente
Município de Serra Preta – BA, Zona Rural Coordenadas UTM: Fuso 24 E 461.899 m N 8.653.149 m	Comunidade Fazenda Oriente- Serra Preta/BA., margem direita da rodovia		Este Trecho pertence ao Grupo 0 – PPP e será verificado posteriormente. A AISA não indica que esta comunidade está inserida na Faixa de Domínio.
Município de Ipirá – BA, Zona Rural Coordenadas UTM: Fuso 24 E 424.903 m N 8.651.484 m	Detalhe da parada de ônibus sinalizada e ocupação da faixa de domínio da rodovia com ambulante. Uma tenda de lona para venda de frutas e lanches (ocupação temporária).		Este Trecho pertence ao Grupo 0 – PPP e será verificado posteriormente


2. RODOVIA/TRECHO (S): BA-052 / Trecho: Ipirá – Baixa Grande - Extensão: 53,02 km






Março, 2015			Abril, 2017
Município de Baixa Grande – BA, Zona Rural Coordenadas UTM: Fuso 24 E 382.392 m N 8.672.629 m	Registro de ocupação da faixa de domínio da rodovia. Acampamento Movimento dos Sem Terra – MST com cerca de 12 barraco de adobe e sapé abandonados.		Este Trecho pertence ao Grupo 0 – PPP e será verificado posteriormente

3. RODOVIA/TRECHO (S): BA-052 / Trecho: Baixa Grande – Porto Feliz – Km 5 - Extensão: 77,66 km

Março, 2015			Abril, 2017
Município de Baixa Grande – BA, Zona Rural Coordenadas UTM: Fuso 24 E 362.994 m N 8.677.460 m	Registro de ocupação de faixa de domínio. Acampamento do Movimento Sem Terra (MST) com cerca de 20 barracos de lona, pau-a-pique e palha.		Este Trecho pertence ao Grupo 0 – PPP e será verificado posteriormente
Município de Novo Mundo – BA, Perímetro urbano Coordenadas UTM: Fuso 24 E 341.536 m N 8.686.129 m	Registro de ocupação de faixa de domínio da rodovia. Comércio situado a margem direita da rodovia. Um barraco de lona para venda de lanches, Setor ACM – Mundo Novo/BA.		Este Trecho pertence ao Grupo 0 – PPP e será verificado posteriormente
Município de Piritiba – BA, Zona Rural Coordenadas UTM: Fuso 24 E 322.816 m N 8.695.142 m	Afetação de instituições vulneráveis ao incremento do ruído. Comunidade Céu Azul, E. M. Marechal Artur da Costa e Silva, margem direita da rodovia.		Este Trecho pertence ao Grupo 0 – PPP e será verificado posteriormente. A AISA não indica que esta comunidade está inserida na Faixa de Domínio.
Município de Piritiba – BA, Porto Feliz Coordenadas UTM: Fuso 24 E 313.037 m N 8.700.128 m	Registro de ocupação de faixa de domínio da rodovia. Comércio situado a margem direita da rodovia, Porto Feliz – Piritiba/BA. Uma barraca de madeira, comércio de lanches, gêneros alimentícios e gás em barraco de madeira, situado a margem direita da rodovia.		Este Trecho pertence ao Grupo 0 – PPP e será verificado posteriormente

4. RODOVIA/TRECHO (S): BA-052 / Trecho: Porto Feliz (Km 5) – Irecê – Xique Xique - Extensão: 244,96 km

Março, 2015			Abril, 2017
Município de América Dourada – BA, Lagoa dos Borges Coordenadas UTM: Fuso 24 E 225.952, m N 8.737.712 m	Travessia urbana do Distrito de Lagoa dos Borges – América Dourada/BA. Ocupação de faixa de domínio da rodovia por três bancas de lona para venda de frutas na estação, no momento do registro eram comercializadas fruta do conde e melancia.		Este Trecho pertence ao Grupo 0 – PPP e será verificado posteriormente.

<p>Município de João Dourado – BA, Perímetro Urbano Coordenadas UTM: Fuso 24 E 211.715 m N 8.744.563 m</p>	<p>Travessia urbana de João Dourado/BA, Trevo de acesso centro urbano. Ocupação faixa de domínio por uma banca de venda de frutas e lanchonete construída em metalon.</p>		<p>Este Trecho pertence ao Grupo 0 – PPP e será verificado posteriormente</p>
<p>Município de Irecê – BA, Zona Rural Coordenadas UTM: Fuso 24 E 199.835 m N 8.746.072 m</p>	<p>Parada de ônibus sinalizada, comunidade de Achado – Irecê/BA. Detalhe de ocupação de faixa de domínio da rodovia por três barracas de lona e madeira para venda de frutas.</p>		<p>Este Trecho pertence ao Grupo 0 – PPP e será verificado posteriormente</p>
<p>Município de Central – BA, Zona Rural Coordenadas UTM: Fuso 24 E 175.276 m N 8.759.321 m</p>	<p>Detalhe de ocupação de faixa de domínio da rodovia por uma barraca de lona e madeira para venda de frutas.</p>		<p>Este Trecho pertence ao Grupo 0 – PPP e será verificado posteriormente</p>
<p>Município de Itaguaçu da Bahia – BA, Zona Rural Coordenadas UTM: Fuso 23 E 793.140 m N 8.783.147 m</p>	<p>Interceptação de povoado no município de Itaguaçu da Bahia/BA. Núcleo de residências, comércio e igreja. Detalhe da ocupação de faixa de domínio da rodovia por duas construções em alvenaria que funcionam como bar.</p>		<p>Este Trecho pertence ao Grupo 0 – PPP e será verificado posteriormente</p>
<p>Município de Itaguaçu da Bahia – BA, Zona Rural Coordenadas UTM: Fuso 23 E 790.874 m N 8.784.198 m</p>	<p>Detalhe da ocupação da faixa de domínio por lanchonete. Em entrevista a equipe de campo o proprietário declarou que possui autorização de construção e funcionamento tanto da prefeitura municipal quanto da Derba.</p>		<p>Este Trecho pertence ao Grupo 0 – PPP e será verificado posteriormente</p>

5. RODOVIA/TRECHO (S): BA-148/ trecho BA-052 (Irecê) – BA-432 (p/ Lapão). - Extensão: 4,79 km

A AISA não apresenta ocorrências, este Trecho pertence ao Grupo 0 – PPP e será verificado posteriormente.

6. RODOVIA/TRECHO (S): BA-210/ trecho BR-110 – Paulo Afonso. - Extensão: 9,86 km

A AISA não indica ocupações da faixa de domínio para este trecho, porém em Dezembro de 2016 foi identificada a ocupação da faixa de domínio conforme pode ser observado no Diagnóstico de Ocupações de Pessoas na Faixa de Domínio da Rodovia BA-210 / Trecho: BR-110 (P/ Paulo Afonso) – Juazeiro, disponível em:

http://www.infraestrutura.ba.gov.br/modules/consultas_externas/index.php?cod=26

7. RODOVIA/TRECHO (S):BA-210 / Trecho: Paulo Afonso – Acesso Barragem Itaparica - Extensão: 29,97 km

Março, 2015			Abril, 2017
Município de Paulo Afonso Perímetro Urbano Coordenadas UTM Fuso: 24 E 582.229 m N 8.961.550 m	Trecho da rodovia intercepta bairro residencial. Detalhe de margem direita da rodovia de ocupação de faixa de domínio por uma banca de vendedor de frutas (ocupação temporária).		Ocorrência mantida, porém no registro atualizado apresentado no <i>Diagnóstico de Ocupações de Pessoas na Faixa de Domínio da Rodovia BA-210 / Trecho: BR-110 (P/ Paulo Afonso) – Juazeiro</i> a banca se encontra sem frutas e/ou vendedor.
Município de Glória Perímetro Urbano Coordenadas UTM Fuso: 24 E 579.512 m N 8.965.376 m	Registro de ocupação de faixa de domínio da rodovia por bar e residência, construção em alvenaria.		Ocorrência mantida.

Cabe ressaltar que outras ocorrências foram detectadas neste trecho no ano de 2016, as mesmas encontram-se disponíveis no Diagnóstico de Ocupações de Pessoas na Faixa de Domínio da Rodovia BA-210 / Trecho: BR-110 (P/ Paulo Afonso) – Juazeiro.

8. Rodovia BA-210 / Trecho: Acesso Barragem Itaparica – Rodelas - Extensão: 84,78 km

Março, 2015			Abril, 2017
Município de Glória – BA Zona Rural, Coordenadas UTM Fuso 24 E 566.439 m N 8.994.495 m	Ocupação de faixa de domínio com comércio permanente (bar) a margem esquerda da Rodovia, não existe residências no entorno.		A ocorrência não foi identificada na atualização realizada no ano de 2016.




<p>Município de Glória – BA Zona Rural, Coordenadas UTM Fuso 24 E 567.040 m N 8.996.699 m</p>	<p>Comunidade Lindeira Agrovila 3. Projeto de Irrigação (Fruticultura Irrigada) da Codevasf. Presença de comércio (ME) da rodovia, fora da faixa de domínio.</p>		<p>A AISA não indica que esta comunidade está inserida na Faixa de Domínio. E a ocorrência também não foi identificada na atualização realizada no ano de 2016.</p>
<p>Município de Rodelas – BA Zona Rural, Coordenadas UTM Fuso 24 E 534.132 m N 9.002.092 m</p>	<p>Ocupação de faixa de domínio por 1 bar (construção em alvenaria) e 1 barraca de madeira de venda de frutas.</p>		<p>A ocorrência não foi identificada na atualização realizada no ano de 2016.</p>
<p>Município de Rodelas – BA Zona Rural, Coordenadas UTM Fuso 24 E 533.928 m N 9.003.093 m</p>	<p>Acampamento do Movimento das Sem Terra (MST).</p>		<p>A AISA não indica que este acampamento está inserido na Faixa de Domínio. E a ocorrência também não foi identificada na atualização realizada no ano de 2016.</p>

Cabe ressaltar que outras ocorrências foram detectadas neste trecho no ano de 2016, as mesmas encontram-se disponíveis no Diagnóstico de Ocupações de Pessoas na Faixa de Domínio da Rodovia BA-210 / Trecho: BR-110 (P/ Paulo Afonso) – Juazeiro.

9. RODOVIA/TRECHO (S): BA-210 / Trecho: Rodelas – BR-116 (Acesso Ibó) Extensão: 64,52 km

Março, 2015			Abril, 2017
<p>Município de Rodelas – BA Perímetro urbano, Coordenadas UTM Fuso 24 E 525.296 m N 9.021.908 m</p>	<p>Início do Trecho, travessia Urbana de Rodelas, Bairro residencial e áreas de comércio (posto de combustível, restaurante, lanchonete). Detalhe da ocupação a faixa de domínio por barracas de comércio de frutas (cinco bancas).</p>		<p>Ocorrência mantida.</p>


10. RODOVIA/TRECHO (S): BA-210 /Trecho: BR-116 (Acesso Ibó) – Curaçá
Extensão: 92,84 km

Março, 2015		Abril, 2017	
Município de Abaré – BA Zona Rural Coordenadas UTM Fuso 24 E 469.931 m N 9.039.618 m	Comunidade lindeira nas duas margens da rodovia.		A AISA não indica que esta comunidade está inserida na Faixa de Domínio. E a ocorrência também não foi identificada na atualização realizada no ano de 2016.
Município de Curaçá– BA Zona Rural Coordenadas UTM Fuso 24 E 439.597 m N 9.041.948 m	Comunidade lindeira à esquerda da rodovia. No mesmo ponto, está sendo implantada uma cisterna do Programa Água para Todos.		A AISA não indica que esta comunidade está inserida na Faixa de Domínio. E a ocorrência também não foi identificada na atualização realizada no ano de 2016.
Município de Curaçá– BA Povoado Riacho Seco Coordenadas UTM Fuso 24 E 427.241 m N 9.030.063 m	Detalhe de ocupação de faixa de domínio por comércio permanente (bar).		Ocorrência mantida.

11. RODOVIA/TRECHO (S): BA-210 /Trecho: Curaçá – Juazeiro

A AISA não indica ocupações da faixa de domínio para este trecho, e também não foram identificadas ocorrências na atualização realizada no ano de 2016.

12. RODOVIA/TRECHO (S): BA-130/Tcho: Entr. BA-052 /Macajuba/ Ruy Barbosa /BR 242 (Zuca) - Extensão: 80,74 km

Março, 2015		Abril, 2017	
Município de Rui Barbosa– BA Zona Rural Coordenadas UTM Fuso 24 E 326.459 m N 8.628.490 m	Ocupação de faixa de domínio por construção em alvenaria funciona um bar.		Este Trecho pertence ao Núcleo B e será verificado posteriormente.

13. RODOVIA/TRECHO (S): BA-210 /Trecho: Juazeiro – Sento Sé
Extensão: 192,70 km

A AISA não apresenta ocorrências, Este Trecho pertence ao Núcleo B e será verificado posteriormente


14. RODOVIA/TRECHO (S): BA-160/Trecho: Entr. BA-052(Xique-Xique) – Barra - Extensão:
86,49 km

Março, 2015		Abril, 2017
<p>Município de Xique-Xique - BA</p> <p>Coordenadas UTM E 705.300 m N 8.774.272 m</p>	<p>Registro de residência dentro da faixa de domínio. Área de preservação permanente (margem direita) do rio São Francisco. Ressalta-se que neste ponto tem um total de 03 residências (ponto de parada de ônibus) todas dentro da faixa de domínio da Rodovia. Estima-se um total de 376m² de área construída com 03 famílias afetadas.</p>	 <p>Este Trecho pertence ao Grupo 0 – PPP e será verificado posteriormente.</p>

15. RODOVIA/TRECHO (S): BA-161/Trecho: Entr. BR-242 – Igarité - Extensão: 61,39 km

Março, 2015		Abril, 2017
<p>Município de Barra - BA Área Rural /</p> <p>Coordenadas UTM E 671.533 m N 8.697.921 m</p>	<p>Afetação de instituições vulneráveis ao incremento do ruído na área. Registrou-se uma ocupação/acampamento denominado de Estrela do Oeste, com aproximadamente 13 famílias beneficiadas. Liderada pela Sra. M^o José (Chiquinha). O Assentamento foi apenas demarcado (INCRA).</p>	 <p>A AISA não indica que este acampamento está inserido na Faixa de Domínio. E a ocorrência também não foi identificada na atualização realizada nos anos de 2016/2017.</p>

16. RODOVIA/TRECHO (S): BA-161/Trecho: Igarité – Barra - Extensão: 86,79 km




Março, 2015		Abril, 2017
<p>Município de Barra - BA</p> <p>Coordenadas UTM E 678.905 m N 8.767.380 m</p>	<p>Cerca lindeira, próximo ao acostamento, o que denota invasão da faixa de domínio. A partir deste ponto está a APA Dunas e Veredas do Baixo Médio São Francisco. Presença de PA Fazenda Periperi (LD) e projetos de fruticultura irrigada.</p>	 <p>Ocorrência mantida.</p>

Cabe ressaltar que outras ocorrências foram detectadas neste trecho no ano de 2016, as mesmas encontram-se disponíveis no Diagnóstico de Ocupações de Pessoas na Faixa de Domínio das Rodovias: BA-161 / Trecho: BR-242 (Ibotirama) – Barra e BA-172 / Trecho: BR-242 (Javi) – Jaborandi.

17. RODOVIA/TRECHO (S): BA-172/Trecho: Santa Maria da Vitória – Jaborandi - Extensão: 43,02 Km


A AISA não indica ocupações da faixa de domínio para este trecho, e também não foram identificadas ocorrências na atualização realizada nos anos de 2016 / 2017.

18. RODOVIA/TRECHO (S): BA-172/Trecho: BR-242 (Javi) – Santa Maria da Vitória - Extensão: 167,49 Km

Março, 2015			Abril, 2017
Município de Brejolândia Coordenadas UTM: E_632.758 m N_8.625.659 m	Ocorrência de assentamento Movimento dos Trabalhadores pela Terra e Cidadania Nova Brejolândia (183 famílias).		A AISA não indica que este assentamento está inserido na Faixa de Domínio. E a ocorrência também não foi identificada na atualização realizada nos anos de 2016/2017.
Município de Brejolândia Coordenadas UTM: E_617.163 m N_8.617.050 m	Interseção de acesso à cidade de Brejolândia. Presença de comércio dentro da faixa de domínio. Risco de Acidente		Ocorrência mantida.
Município de Santana Coordenadas UTM: E_605.568 m N_8.564.397 m	Travessia urbana do povoado do Matadouro. Existência de matadouro no povoado. Incremento do ruído e risco de acidentes.		A AISA não indica que este povoado está inserido na Faixa de Domínio. E a ocorrência também não foi identificada na atualização realizada nos anos de 2016/2017.

Cabe ressaltar que outras ocorrências foram detectadas neste trecho nos anos de 2016/2017, as mesmas encontram-se disponíveis no Diagnóstico de Ocupações de Pessoas na Faixa de Domínio das Rodovias: BA-161 / Trecho: BR-242 (Ibotirama) – Barra e BA-172 / Trecho: BR-242 (Javi) – Jaborandi.

19. RODOVIA/TRECHO (S): BA-156/ Trecho: BA-152 - BR-242 - Extensão: 129,48 km

Março, 2015		Abril, 2017
Município de Boquira - BA Coordenadas UTM E 744.093 m N 8.592.671 m	Invasão da Faixa por cultivo de subsistência Área estimada 300m ² .	A ocorrência não foi identificada na atualização realizada nos anos de 2016/2017.
		

Cabe ressaltar que outras ocorrências foram detectadas neste trecho nos anos de 2016/2017, as mesmas encontram-se disponíveis no Diagnóstico de Ocupações de Pessoas na Faixa de Domínio das Rodovias: BA-262 / Trecho: Brumado – Vitória da Conquista, BA-263 / Trecho: Itambé – Vitória da Conquista, BA-148 / Trecho: Brumado – Livramento, BA-152 Trecho: Livramento – BA-156 e BA-156 / Trecho: BA-152 (Caturama) – BR-242.

20. RODOVIA/TRECHO (S): BA-459/ Trecho: BA-460 (Placas) - BR-454 (p/ Formosa do Rio Preto) - Extensão: 92,29 Km

Março, 2015		Abril, 2017
Município de Barreiras. Coordenadas UTM: E 399.553 m N 8.724.853 m	Ocupação da faixa de domínio por banheiro da fábrica da Bunge, lado direito. 1 construção de alvenaria.	Ocorrência mantida.
		

21. RODOVIA/TRECHO (S): BA- 459 / Trecho: BA-454 (p/ Formosa do Rio Preto) – BR-242 (Anel da Soja) - Extensão: 64,92 Km


Março, 2015		Abril, 2017
Município de Barreiras. Coordenadas UTM: E 437.007 m N 8.666.164 m	Final do trecho no entroncamento com a BR-242. Presença de casa com plantio de subsistência e bar dentro da faixa de domínio. Área estimada da ocupação: 70 m ² . Ausência de sinalização horizontal e vertical.	Ocorrência mantida.
		

Cabe ressaltar que outras ocorrências foram detectadas neste trecho nos anos de 2016/2017, as mesmas encontram-se disponíveis no Diagnóstico de Ocupações de Pessoas na Faixa de Domínio das Rodovias: BA-459 / Trecho: BA-460 (Placas) – BR-242 (Anel da Soja), BA-460 / Trecho: BR-242 (LEM) – BA-459 (Placas), BA-225 / Trecho: Formosa do Rio Preto – Coaceral e BA-463 / Trecho: São Desidério – BR-020 (Roda Velha).

**22. RODOVIA/TRECHO (S): BA-460/ Trecho: BR-242 (Luis Eduardo Magalhães) – BA-459
(Placas - Extensão: 45,72 Km**

Março, 2015		Abril, 2017	
Município de Luis Eduardo Magalhães. Coordenadas UTM: E 382.863 m N 8.673.286 m	Presença de cultivo de soja dentro da faixa de domínio – lado esquerdo. Ausência de cerca delimitando a faixa de domínio. Áreas estimadas totais de 160.000 m ² .		Ocorrência mantida.








**23. RODOVIA/TRECHO (S): BA- 225 / Trecho: Formosa do Rio Preto – Coaceral - Extensão:
77,24 Km**

Março, 2015		Abril, 2017	
Município de Formosa do Rio Preto. Coordenadas UTM: E 452.299 m N 8.824.362 m	Invasão da faixa de domínio no lado direito com cerca de arame para utilização pela pecuária. Área estimada 60.000m ²		Ocorrência mantida.

**24. RODOVIA/TRECHO (S): BA- 463/ Trecho: São Desidério – BR-020 (Roda Velha) - Extensão:
125,20 Km**


Março, 2015		Abril, 2017	
Município de São Desidério. Coordenadas UTM: E 402.225 m N 8.581.637 m	A partir deste ponto por mais 6.000 metros até o final (entroncamento com a BR-020) a faixa de domínio encontra-se ocupada por plantio de soja. Estima-se um total de 264.000 m ² .		Ocorrência mantida.

25. RODOVIA/TRECHO (S): BA 160/ Trecho: Ibotirama-Paratinga-Lapa - Extensão: 137,30 km

Março, 2015		Abril, 2017	
Município de Paratinga - BA Coordenadas UTM E 695.151 m N 8.629.049 m	PA Nova União, ano de criação 1998, forma de obtenção: desapropriação (esfera Federal/INCRA) com total de 61 famílias beneficiadas. Tem escola e Igrejas.		Este Trecho pertence ao Núcleo B e será verificado posteriormente. A AISA não indica que esta PA está inserida na Faixa de Domínio.
Município de Paratinga - BA Coordenadas UTM E 695.108 m N 8.626.503 m	PA Lagoa Dourada, ano de criação 2004, forma de obtenção: desapropriação (esfera Federal/INCRA) com total de 22 famílias beneficiadas. A área foi ocupada há aproximadamente 18 anos. Registraram-se igrejas, escola e cemitério.		Este Trecho pertence ao Núcleo B e será verificado posteriormente. A AISA não indica que esta PA está inserida na Faixa de Domínio
Município de Paratinga - BA Coordenadas UTM E 703.316 m N 8.610.790 m	Afetação de instituições vulneráveis ao incremento do ruído na área: Povoado Volta da Serra com aproximadamente 600 pessoas. Registraram-se igrejas, escola (polo educacional Gileno do Vale Xavier).		Este Trecho pertence ao Núcleo B e será verificado posteriormente. A AISA não indica que este Povoado está inserido na Faixa de Domínio
Município de Paratinga - BA Coordenadas UTM E 703.534 m N 8.605.766 m	PA Jovita Rosa, ano de ocupação 1995, forma de obtenção: desapropriação (esfera Federal/INCRA) com total de aproximadamente 46 famílias beneficiadas. A área foi ocupada a aproximadamente 20 anos.		Este Trecho pertence ao Núcleo B e será verificado posteriormente. A AISA não indica que esta PA está inserida na Faixa de Domínio
Município de Paratinga - BA Coordenadas UTM E 697.731 m N 8.595.671 m	Afetação de instituições vulneráveis ao incremento do ruído na área. Registrou-se escola a menos de 200 metros da faixa de domínio (escola municipal professora Mª Eliete Leal e colégio estadual Evandro Brandão). Na faixa de domínio registraram-se serviços de mecânica, hotelaria, postos de abastecimento e comércio diversos. Também descarte de resíduos sólidos (entulhos diversos).		Este Trecho pertence ao Núcleo B e será verificado posteriormente.
Município de Paratinga - BA Coordenadas UTM E 696.191 m N 8.576.127 m	PA Santo Antônio, ano de criação 2004, forma de obtenção: desapropriação (esfera Federal/INCRA) com total de 40 famílias beneficiadas. No assentamento registrou-se escola, unidade básica de saúde familiar e igrejas. Afetação de instituições vulneráveis ao incremento do ruído na área.		Este Trecho pertence ao Núcleo B e será verificado posteriormente. A AISA não indica que esta PA está inserida na Faixa de Domínio
Município de Bom Jesus da Lapa - BA Coordenadas UTM E 696.191 m N 8.576.127 m	A rodovia corta áreas dos seguintes assentamentos: PA Santa Rita, ano de criação 2000, com total de 243 famílias beneficiadas; PA Campo Grande I e PA São José/Campo Grande II, ano de criação 2000, com total de 319 famílias beneficiadas. Todos com forma de obtenção: desapropriação (esfera Federal/INCRA). Registraram-se novos assentados do lado esquerdo (Fazenda Lagoa Dourada, 150 famílias ocupam a área).		Este Trecho pertence ao Núcleo B e será verificado posteriormente. A AISA não indica que esta PA está inserida na Faixa de Domínio

<p>Município de Bom Jesus da Lapa - BA</p> <p>Coordenadas UTM E 678.302 m N 8.538.976 m</p>	<p>PA Boa Esperança, ano de criação 2000, com total de 27 famílias beneficiadas, forma de obtenção: desapropriação (esfera Federal/INCRA). E ocupação Itaberaba ou Boca do Riacho, com aproximadamente 100 famílias pleiteando acesso à terra. Alteração.</p>		<p>Este Trecho pertence ao Núcleo B e será verificado posteriormente. A AISA não indica que esta PA está inserida na Faixa de Domínio</p>
---	---	--	---

26. RODOVIA/TRECHO (S): BA-432/Trecho: BA-148 – Segredo - BR-242 - Extensão: 134,28Km

Março, 2015		Abril, 2017	
<p>Município de Canarana - BA</p> <p>Coordenadas UTM Fuso 24 E 200708 m N 8689290 m</p>	<p>Afetação de instituições vulneráveis ao incremento do ruído: Feira de Roupas e Artesanato situada no Povoado Recife do Salobro (região de intenso comércio ambulante aos domingos, que intercepta a rodovia e invade a Faixa de Domínio).</p>		<p>Este Trecho pertence ao Grupo 0 – PPP e será verificado posteriormente. Ressalta-se que se trata de um trecho urbano.</p>



27. RODOVIA/TRECHO (S): BA-262 / Trecho: Brumado-Vitória da Conquista - Extensão: 126,77Km

Março, 2015		Abril, 2017	
<p>Município de Araçatú - BA</p> <p>Coordenadas UTM: Fuso 24L E 0235885 N 8399675</p>	<p>Ocupação irregular da faixa de domínio com plantio de feijão. Área aproximada de 100 m².</p>		<p>A ocorrência não foi identificada na atualização realizada nos anos de 2016/2017.</p>

Cabe ressaltar que outras ocorrências foram detectadas neste trecho nos anos de 2016/2017, as mesmas encontram-se disponíveis no Diagnóstico de Ocupações de Pessoas na Faixa de Domínio das Rodovias: BA-262 / Trecho: Brumado – Vitória da Conquista, BA-263 / Trecho: Itambé – Vitória da Conquista, BA-148 / Trecho: Brumado – Livramento, BA-152 Trecho: Livramento – BA-156 e BA-156 / Trecho: BA-152 (Caturama) – BR-242.

28. RODOVIA/TRECHO (S): BA-263/Trecho: Itambé – Vitória da Conquista - Extensão: 51,78Km

Março, 2015		Abril, 2017	
<p>Município de Vitória da Conquista/BA</p> <p>Coordenadas UTM: Fuso 24 E 301.598 m N 8.350.804</p>	<p>Zona industrial às margens da rodovia, fábrica de calçados e artigos esportivos, postes de concreto, etc.</p>		<p>A AISA não indica de que esta zona industrial esteja localizada na faixa de domínio. Durante a atualização isso se confirmou.</p>

Vitória da Conquista 24L 0309987 8338457	Invasão da faixa de domínio. Plantios irregulares. Area aproximada 30 m².		A ocorrência não foi identificada na atualização realizada nos anos de 2016/2017.
Vitória da Conquista 24L 0311403 8336416	Travessia de comunidade lindeira Ponto da Pamonha. Ocupação irregular da faixa de domínio por uma lanchonete.		Ocorrência mantida


29. RODOVIA/TRECHO (S): BA-152 / Trecho: Livramento-BA-156 - Extensão: 93,95Km

Março, 2015		Abril, 2017	
Município de Caturama – BA Coordenadas UTM: Fuso 23 E 0192052m N 8488264m	Travessia de comunidade lindeira POVOADO TABUA DE BAIXO –CATURAMA		A AISA não indica que este povoado esteja localizado na faixa de domínio, fato confirmado durante as atualizações.

30. RODOVIA/TRECHO (S): BA-156/ Trecho: BA-152 (Caturama) – BR430 (Igaporã) - Extensão: 82,88Km

A AISA não indica ocupações da faixa de domínio para este trecho, porém novas ocorrências foram detectadas neste trecho nos anos de 2016/2017, as mesmas encontram-se disponíveis no Diagnóstico de Ocupações de Pessoas na Faixa de Domínio das Rodovias: BA-262 / Trecho: Brumado – Vitória da Conquista, BA-263 / Trecho: Itambé – Vitória da Conquista, BA-148 / Trecho: Brumado – Livramento, BA-152 Trecho: Livramento – BA-156 e BA-156 / Trecho: BA-152 (Caturama) – BR-242.

31. BA-046/245/ Trecho: Milagres – Iaçú – Marcionílio Souza – Itaetê - BR-142 - Extensão:186,80 km

Março, 2015		Abril, 2017	
Município de Iaçú – BA, Coordenadas UTM: Fuso 24 E 353.701m N 8.585.294m	Invasão da Faixa de Domínio, 1 barraco de adobe. Localidade de João Amaro/Iaçú.		Este Trecho pertence ao Núcleo B e será verificado posteriormente.

Município de Iaçú – BA, Coordenadas UTM: Fuso 24 E 348.573 m N 8.574.678 m	Invasão da Faixa de Domínio, 15 barracos de palha. Pequena área de plantio (200 m²) Acampamento Chico Mendes/Iaçú.		Este Trecho pertence ao Núcleo B e será verificado posteriormente.
Município de Itaetê - BA Coordenadas UTM: Fuso 24 E 290.741 m N 8.555.500 m	Invasão da Faixa de Domínio. 1 comércio e construção de uma moradia.		Este Trecho pertence ao Núcleo B e será verificado posteriormente.

32. . **RODOVIA/TRECHO (S): BA-048/ Trecho: BR-101 – Amargosa – BR-116 - Extensão: 80,90 km**

A AISA não apresenta ocorrências, porém este Trecho pertence ao Núcleo B e será verificado posteriormente.

33. **RODOVIA/TRECHO (S): BA-130- BA-262 / Trecho: Itambé - Itapetinga - Itororó - Floresta Azul - Extensão: 135,80Km**

A AISA não apresenta ocorrências, porém este Trecho pertence ao Núcleo B e será verificado posteriormente.

34. **RODOVIA/TRECHO (S): BA-142 / Trecho: Entr. BR-242 – Andaraí – Mucugê – Barra da Estiva – Ituaçu – Tanhaçu – Entr. BR-407 (Sussuarana) - Extensão: 243Km**



Março, 2015		Abril, 2017	
Município de Andaraí – BA Coordenadas UTM Fuso 24 E 257563 m N 8571074 m	Assentamento Rural Mocambo – situada às margens da Rodovia.		Este Trecho pertence ao Núcleo B e será verificado posteriormente. A AISA não indica que este Assentamento está inserido na Faixa de Domínio.
Município de Andaraí – BA Coordenadas UTM Fuso 24 E 257563 m N 8571074 m	Assentamento Salobrinho – Entrada para o Assentamento Rural que situa-se na AID.		Este Trecho pertence ao Núcleo B e será verificado posteriormente. A AISA não indica que este Assentamento está inserido na Faixa de Domínio.
Município de Andaraí – BA Coordenadas UTM Fuso 24 E 248227 m N 8566301 m	Unidade De Conservação Federal Chapada Diamantina		Este Trecho pertence ao Núcleo B e será verificado posteriormente. A AISA não indica que esta UC está inserida na Faixa de Domínio

35. RODOVIA/TRECHO (S): BA-148 / Trecho: Entr. BR-242 – Boninal – Piatã – Abaíra –Jussiape – Rio de Contas – Livramento de Nossa Senhora - Extensão: 212,90Km

Março, 2015		Abril, 2017	
Município de Rio de Contas – BA Coordenadas UTM Fuso 24 E 215075 m N 8495271m	Povoado situado às margens da rodovia e vulnerável ao incremento de ruído.		Este Trecho pertence ao Núcleo B e será verificado posteriormente. A AISA não indica que este Povoado está inserido na Faixa de Domínio.
Município de Abaíra – BA Coordenadas UTM Fuso 24 E 20468 m N 8532425 m	Área de Reserva Privada situada às margens da rodovia.		Este Trecho pertence ao Núcleo B e será verificado posteriormente. A AISA não indica que esta Reserva está inserida na Faixa de Domínio.
Município de Seabra – BA Coordenadas UTM Fuso 24 E 186402 m N 8612162 m	Comunidade Quilombola Agreste situada na AID.		Este Trecho pertence ao Núcleo B e será verificado posteriormente. A AISA não indica que esta Comunidade está inserida na Faixa de Domínio.

36. RODOVIA/TRECHO (S): BA-233/046/ Trecho: Ipirá – Itaberaba – Iacu- Extensão: 106,79 km



Março, 2015		Abril, 2017	
Município de Ipirá– BA Zona Rural Coordenadas UTM Fuso 24 E 402.810 m N 8.639.982 m	Travessia do povoado de Conceição – Ipirá/BA. O aglomerado margeia a rodovia nas duas margens por cerca de 1,5 quilômetro com residências, comércio (bares, restaurantes, mercado) e posto de saúde. Afetação de instituições vulneráveis ao incremento do ruído. Detalhe de ocupação da faixa de domínio por barraca para venda de artesanato.	 	Este Trecho pertence ao Núcleo B e será verificado posteriormente.





<p>Município de Itaberaba-BA Pov. Alto Vermelho Coordenadas UTM Fuso 24 E 378.756 m N 8.624.176 m.</p>	<p>No povoado de Alto Vermelho é intensa a ocupação da faixa de domínio por bancas de venda de abacaxi (aproximadamente 20), 3 bares e 2 lanchonetes.</p>		<p>Este Trecho pertence ao Núcleo B e será verificado posteriormente.</p>
<p>Município de Itaberaba-BA Zona Rural Coordenadas UTM Fuso 24 E 363.549 m N 8.60.0322 m</p>	<p>Travessia urbana na Vila Duas Irmãs – Itaberaba/BA. Comunidade margeia a rodovia por cerca de um quilômetro. Detalhe da ocupação da faixa de domínio por 1 banca de venda de fruta.</p>		<p>Este Trecho pertence ao Núcleo B e será verificado posteriormente.</p>

37. RODOVIA/TRECHO (S): BA-001/ 046 / Trecho: Bom Despacho – Nazaré – Santo Antônio de Jesus - Extensão: 90,10 km

A AISA não apresenta ocorrências, porém este Trecho pertence ao Núcleo B e será verificado posteriormente.

38. RODOVIA/TRECHO (S): BA-001/ Trecho: Nazaré – Valença – Ilhéus – Canavieiras - Extensão: 345,40 km

Março, 2015		Abril, 2017	
<p>Município de Canavieiras –BA, Coordenadas UTM: Fuso 24 E 500.890 m N 8.290.862m</p>	<p>Travessia da Localidade de Puxim do Sul (comércio e residências). Risco de acidente. Em alguns pontos há invasão da faixa pela cerca das residências.</p>		<p>Este Trecho pertence ao Núcleo B e será verificado posteriormente.</p>
<p>Município de Canavieiras –BA, Coordenadas UTM: Fuso 24 E 500.257 m N 8.297.168 m</p>	<p>Travessia da Localidade de Vila Oiticica (comércio e residências). Risco de acidente. Em alguns pontos há invasão da faixa pela cerca das residências.</p>		<p>Este Trecho pertence ao Núcleo B e será verificado posteriormente.</p>

<p>Município de Una – BA, Coordenadas UTM: Fuso 24 E 492.734 m N 8.308.337m</p>	<p>Faixa de domínio ocupada por ferro velho e oficina, área peri-urbana de Una. Risco de acidente.</p>		<p>Este Trecho pertence ao Núcleo B e será verificado posteriormente.</p>
<p>Município de Camamu – BA, Coordenadas UTM: Fuso 24 E 487.385 m N 8.460.316 m</p>	<p>Ocupação da Faixa de Domínio por 2 construções em alvenaria e cerca de madeira. Funciona um comércio</p>		<p>Este Trecho pertence ao Núcleo B e será verificado posteriormente.</p>
<p>Município de Camamu – BA, Coordenadas UTM: Fuso 24 E 486.499 m N 8.461.275 m</p>	<p>Ocupação da Faixa de Domínio por residências e comércio. 1 construção em alvenaria e barraca de madeira para venda de frutas.</p>		<p>Este Trecho pertence ao Núcleo B e será verificado posteriormente.</p>
<p>Município de Ituberá – BA, Coordenadas UTM: Fuso 24 E 483.527 m E 8.478.687 m</p>	<p>Periferia de Ituberá Ocupação da faixa de domínio 4 barracos e adobe</p>		<p>Este Trecho pertence ao Núcleo B e será verificado posteriormente.</p>

39. RODOVIA/TRECHO (S): BA-001/ Trecho: Belmonte – Porto Seguro – Trancoso - Extensão: 91,30 km

Este Trecho não pertence ao PREMAR 2.

40. RODOVIA/TRECHO (S): BA-290/ Trecho: Itanhém – Medeiros Neto – Teixeira de Freitas – Alcobaça - Extensão: 156,76 km

Março, 2015		Abril, 2017	
<p>Município de Teixeira de Freitas – BA, Coordenadas UTM: Fuso 24 E 409.135 m N 8.064.973 m</p>	<p>Registro de ocupação da faixa de domínio da rodovia. Plantio de subsistência, aproximadamente 200 m².</p>		<p>Este Trecho pertence ao Núcleo B e será verificado posteriormente.</p>

41. RODOVIA/TRECHO (S): BA-148 BRUMADO LIVRAMENTO- Extensão: 65.3

A AISA não indica ocupações da faixa de domínio para este trecho, porém novas ocorrências foram detectadas neste trecho nos anos de 2016/2017, as mesmas encontram-se disponíveis no Diagnóstico de Ocupações de Pessoas na Faixa de Domínio das Rodovias: BA-262 / Trecho: Brumado – Vitória da Conquista, BA-263 / Trecho: Itambé – Vitória da Conquista, BA-148 / Trecho: Brumado – Livramento, BA-152 Trecho: Livramento – BA-156 e BA-156 / Trecho: BA-152 (Caturama) – BR-242.